1–1
Skala: 1:50

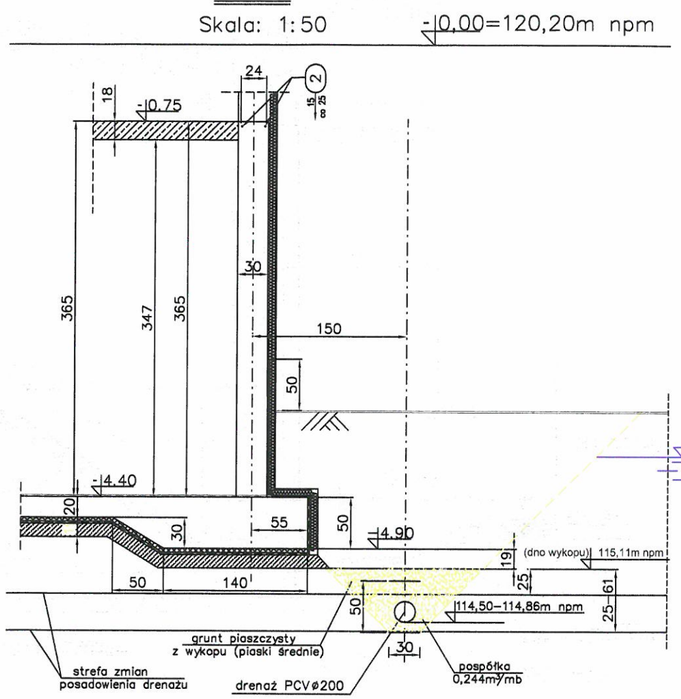

2–2
Skala: 1:50

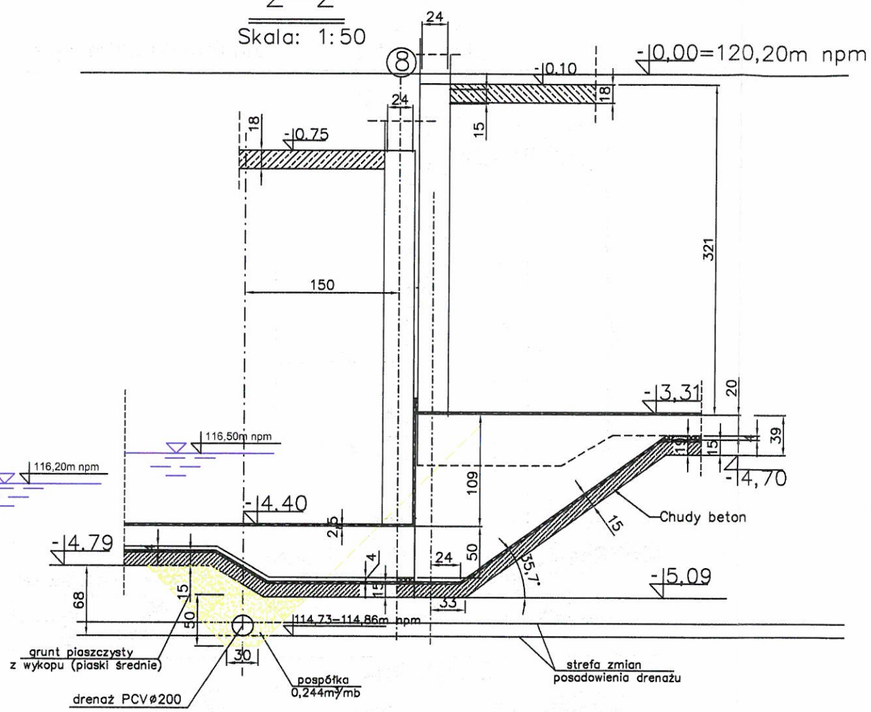

3–3
Skala: 1:50

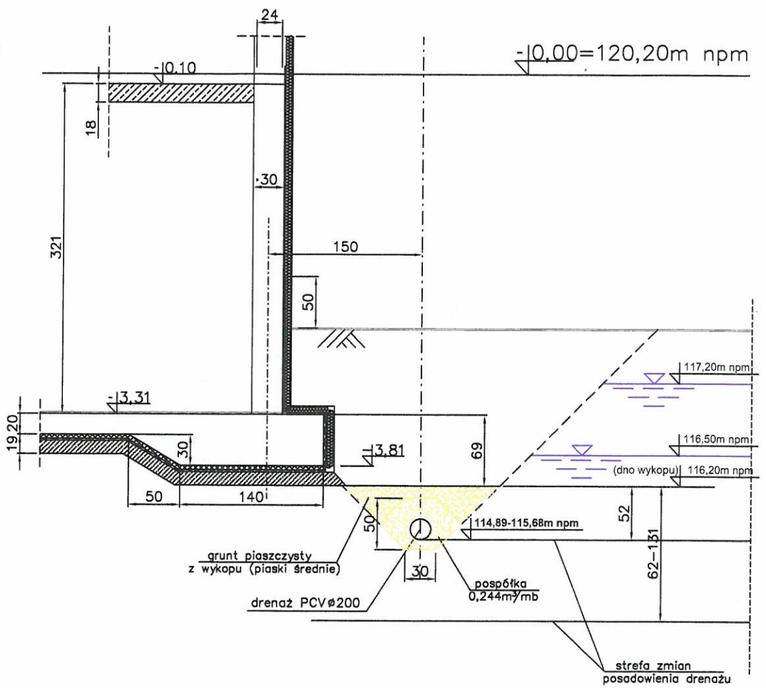

SZCZEGÓŁ OBSYPKI FILTRACYJNEJ DRENAŻU
- skala 1:20

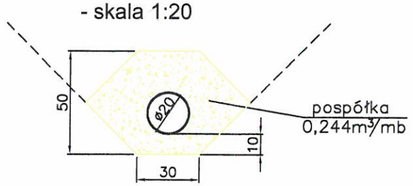

Odcinek od przepompowni D-1, D-9, D-10, D-11, D-12, D-13, D-8	**L= 187,42mb**
Odcinek między studzienkami D-10, D-2, D-3, D-4, D-5, D-8	**L= 160,71mb**
Odcinek od przepompowni D-1, D-2, D-8 (środkowy)	**L= 132,15mb**
Razem :	**L= 480,28mb**

UWAGI:

1. Lokalizacja drenażu oraz przekrojów na rysunku nr2.
2. Początkowy odcinek drenażu od D-1 w kierunkach studzienek D-2 i D-9 wykonać w osłonie zestawu igłofiltrów - zestaw 25 szt w rozstawie igieł co 1,0m - 1,5m
3. Wykop pod drenaż wykonać ręcznie
4. Obsypka drenażu z pospółki o zawartości frakcji pylastych poniżej 3%
5. Studzienki rewizyjne z kręgów żelbetowych Ř 1000, lub o takiej samej konstrukcji jak w projekcie kanalizacji deszczowej lub sanitarnej

	Imię i Nazwisko	Nr uprawnień proj.	Specjalność	Data	Podpis
Projektował :	tech. Krzysztof Łopacki	WBPP-NN-8386-5/50/79 Wk	Konstrukcyjno - budowlana	VIII. 2005 r.	
Sprawdził :	mgr inż. Krzysztof Polak	UAN-NB-8386-65/84 Wk	Hydrotechniczna	VIII. 2005 r.	K. Polak
Branża :	Konstrukcyjno - budowlana		Inwestor : MAZURSKIE TOWARZYSTWO INWESTYCYJNE SP.ZO.O. GIŻYCKO ul. WYZWOLENIA 5		
Obiekt :	ZESPÓŁ MIESZKALNO-USŁUGOWY Z HOTELEM UL. KOLEJOWA NR DZ. 647/10 11-500 GIŻYCKO		Część : ODWODNIENIE TERENU		
Nr arch. 2 /2003	(Nazwa rysunku) Drenaż - przekroje		Skala : 1 : 50	Nr rysunku : 3	